

รายงานผลการปฏิบัติตามมาตรการป้องกันและแก้ไข  
ผลกระทบสิ่งแวดล้อม และมาตรการติดตามตรวจสอบ  
ผลกระทบสิ่งแวดล้อม ประจำปี พ.ศ.2568

โครงการเจาะสำรวจปิโตรเลียม  
แปลงสำรวจในทะเลอ่าวไทยหมายเลข G2/61

(ฉบับปกปิดข้อมูลที่มีกฎหมายคุ้มครอง)

บริษัท ปตท.สผ. เอ็นเนอร์ยี่ ดีเวลลอปเม้นท์ จำกัด

ศูนย์เอ็นเนอร์ยี่คอมเพล็กซ์ อาคาร A ชั้น 19-36  
เลขที่ 555/1 ถนนวิภาวดีรังสิต แขวงจตุจักร เขตจตุจักร กรุงเทพฯ 10900  
โทรศัพท์ 0-2537-4000

มกราคม 2569

(ฉบับที่ 1/2)

หนังสือรับรองการจัดทำรายงานผลการปฏิบัติตามมาตรการป้องกันและแก้ไขผลกระทบสิ่งแวดล้อม  
และมาตรการติดตามตรวจสอบผลกระทบสิ่งแวดล้อม





โครงการเจาะสำรวจปิโตรเลียม แปลงสำรวจในทะเลอ่าวไทยหมายเลข G2/61  
ของบริษัท ปตท.สผ. เอนเนอร์ยี่ ดีเวลลอปเม้นท์ จำกัด

วันที่ 29 มกราคม พ.ศ. 2569

หนังสือรับรองฉบับนี้ ขอรับรองว่า เตตรา เทคโนโลยี จำกัด เป็นผู้จัดทำรายงานผลการปฏิบัติตามมาตรการป้องกันและแก้ไขผลกระทบสิ่งแวดล้อม และมาตรการติดตามตรวจสอบผลกระทบสิ่งแวดล้อม โครงการเจาะสำรวจปิโตรเลียม แปลงสำรวจในทะเลอ่าวไทยหมายเลข G2/61 ของบริษัท ปตท.สผ. เอนเนอร์ยี่ ดีเวลลอปเม้นท์ จำกัด ฉบับประจำเดือน

- ( ) มกราคม – มิถุนายน พ.ศ. ....  
( ) กรกฎาคม – ธันวาคม พ.ศ. ....  
( ✓ ) อื่น ๆ (ระบุ) มกราคม – ธันวาคม พ.ศ. 2568

โดยมีคณะผู้จัดทำรายงาน ดังต่อไปนี้

ผู้จัดทำรายงาน	ลายมือชื่อ	ตำแหน่ง
นางสาวณฤมล สังข์ประดิษฐ์		นักวิทยาศาสตร์สิ่งแวดล้อม
นางสาวภัทรสุดา ภาวักนันท์		วิศวกรสิ่งแวดล้อม
นายชยंगูร วทัญญูประชา		นักวิทยาศาสตร์ทางทะเล
นายพิสิฐ สุขสวัสดิ์		นักวิทยาศาสตร์ทางทะเล

ขอแสดงความนับถือ



(นางนวพร บุตรเล็ก)

ผู้รับผิดชอบในการดำเนินงานในประเทศไทย

**รายงานผลการปฏิบัติตามมาตรการป้องกันและแก้ไขผลกระทบสิ่งแวดล้อม  
และมาตรการติดตามตรวจสอบผลกระทบสิ่งแวดล้อม**

**โครงการเจาะสำรวจปิโตรเลียม แปลงสำรวจในทะเลอ่าวไทยหมายเลข G2/61  
ของบริษัท ปตท.สผ. เอนเนอร์ยี่ ดีเวลลอปเม้นท์ จำกัด**

- |  |  |
|--|--|
| 1. ชื่อโครงการ   | โครงการเจาะสำรวจปิโตรเลียม แปลงสำรวจในทะเลอ่าวไทยหมายเลข G2/61   |
| 2. สถานที่ตั้ง   | ตั้งอยู่ในแปลงสำรวจในทะเลอ่าวไทยหมายเลข G2/61 มีระยะห่างจากชายฝั่งของจังหวัดที่ใกล้ที่สุด คือ จังหวัดปัตตานี เป็นระยะทางประมาณ 125 กิโลเมตร และมีระยะห่างจากเกาะที่อยู่ใกล้ที่สุด คือ เกาะโลซิน จังหวัดปัตตานี เป็นระยะทางประมาณ 60 กิโลเมตร |
| 3. ชื่อเจ้าของโครงการ  | บริษัท ปตท.สผ. เอนเนอร์ยี่ ดีเวลลอปเม้นท์ จำกัด  |
| 4. สถานที่ติดต่อ   | เลขที่ 555/1 ศูนย์เอนเนอร์ยี่คอมเพล็กซ์ อาคาร A ชั้น 19-36 ถนนวิภาวดีรังสิต แขวงจตุจักร เขตจตุจักร กรุงเทพฯ 10900<br>โทรศัพท์ 0-2537-4000 โทรสาร 0-2537-4444   |
| 5. จัดทำโดย  | เตตรา เทค อิงค์  |
| 6. โครงการได้รับความเห็นชอบในรายงานการประเมินผลกระทบสิ่งแวดล้อมเมื่อ | วันที่ 29 พฤษภาคม พ.ศ. 2563  |
| 7. โครงการได้นำเสนอรายงานผลการปฏิบัติตามมาตรการฯ ครั้งล่าสุดเมื่อ    | วันที่ 30 มกราคม พ.ศ. 2568   |
| 8. รายละเอียดโครงการ   | รายละเอียดแสดงไว้ในบทที่ 1 (บทนำ) ของรายงานฉบับนี้   |